





















LIMITY VYUŽITÍ ÚZEMÍ







-  elektronické komunikační zařízení
-  elektrická stanice - napětí 22 kV
-  ochranné pásmo elektrické stanice
-  vodovod
-  kanalizace
-  komunikační vedení
-  radiové směrové spoje
-  ochranné pásmo komunikačního vedení
-  elektrické vedení VN
-  ochranné pásmo elektrického vedení VN a VVN
-  plynovod STL
-  silniční ochranné pásmo
-  silnice III. třídy (ochranné pásmo 15 m)
-  ochranné pásmo Letiště Ruzyně hlukové - zóna B
-  ochranné pásmo Letiště Ruzyně ornitologické
-  ochranné pásmo Letiště Ruzyně ochrana před nebezpečnými a klamavými světly
-  ochranné pásmo Letiště Ruzyně výškové omezení staveb
-  ochranné pásmo Letiště Ruzyně omezení staveb vzdušných vedení VN a VVN
-  ochranné pásmol radaru Kbely

LIMITY VYPLÝVAJÍCÍ Z OBECNĚ PLATNÝCH PŘEDPISŮ


 hranice zastavěného území k datu 10/2021

A. ZASTAVITELNÉ ÚZEMÍ


A.1. ČÁSTI ÚZEMÍ URČENÉ K ZASTAVĚNÍ


stav	návrh	výhled	
			místní komunikace
			účelové komunikace

LIMITY NAVRŽENÉ ZMĚNOU ÚPNSŮ

 hranice zastavitelných ploch

NÁVRH ZÁSOBOVÁNÍ PLOCH TECHNICKOU INFRASTRUKTUROU

 plochy jsou navrženy na zásobování pitnou vodou z veřejného vodovodu (vč. mlýnů), na zásobování středotlakým plynovodem a na likvidaci odpadních vod do společné splaškové kanalizace. Nová výstavba v zastavitelných plochách je podmíněna napojením na oddílnou kanalizaci odpadních vod do společné ČOV

KONCEPCE VEŘEJNÉ INFRASTRUKTURY ZMĚNA Z5 ÚPNSŮ TUCHOMĚŘICE	VÝKRES	PARÉ	ING. ARCH. J. MEJSNAROVÁ, AUTORIZOVANÝ ARCHITEKT URBANISTICKÉ STUDIO SPOLUPRÁCE: ING. ARCH. M. TUNKOVÁ, AUTORIZOVANÝ ARCHITEKT ING. D. FRANKE, Ph.D.
	<h1>3</h1>		
DATUM ZPRACOVÁNÍ 2/2022	MĚŘÍTKO 1 : 5 000		