





© leden 2022



LEGENDA

-  Hranice řešeného území
-  Hranice zastavěného území
-  Hranice historického jádra obce
-  Plochy zastavitelné
-  Plochy přestavby
-  Plochy změn v krajině
-  Plochy a koridory územních rezerv
-  Plochy a koridory ve kterých je rozhodování o změnách v území podmíněno zpracováním územní studie

-  koridor SU III/240
-  koridor VPS D010



B.1 - VÝKRES ZÁKLADNÍHO ČLENĚNÍ ÚZEMÍ
ÚZEMNÍ PLÁN STŘEDOKLUKY

| POŘIZOVATEL | OBJEDNATEL | ZPRACOVATEL |
|-------------------------|-------------------------|----------------------------|
| Obecní úřad Středokluky | Obec Středokluky | Meiner, projekční kancelář |
| Lidická 62, Středokluky | Lidická 62, Středokluky | Lidická 263, Středokluky |
| ing. arch. Radek boček | ing. Jaroslav Paznocht | ing. arch. L. Meiner |